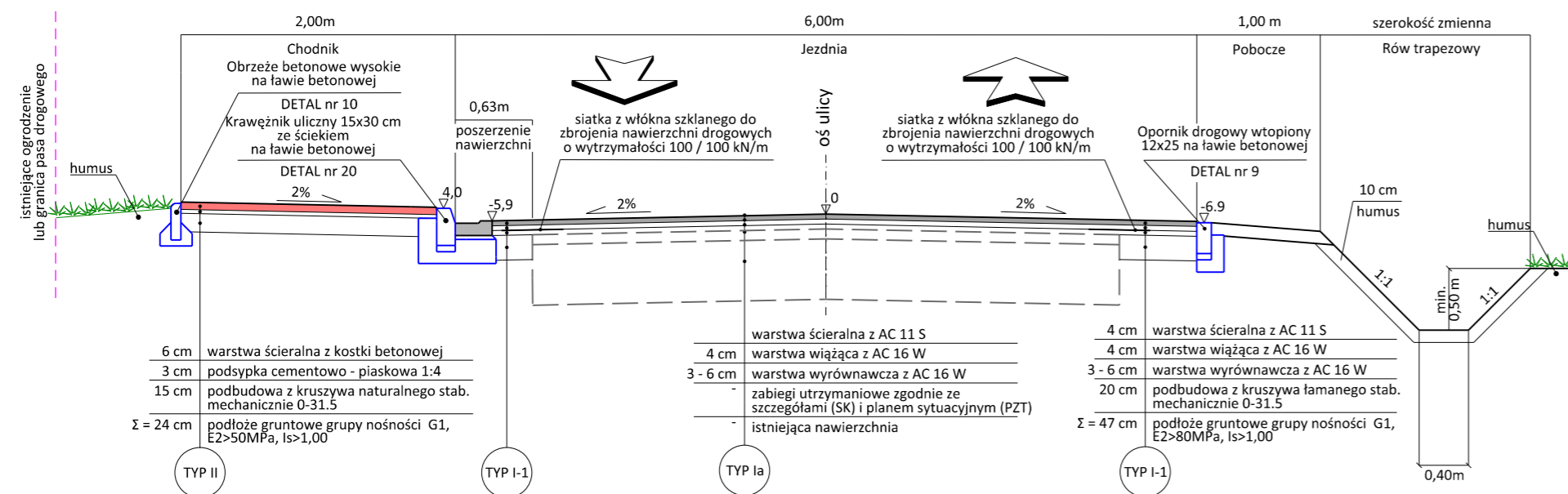
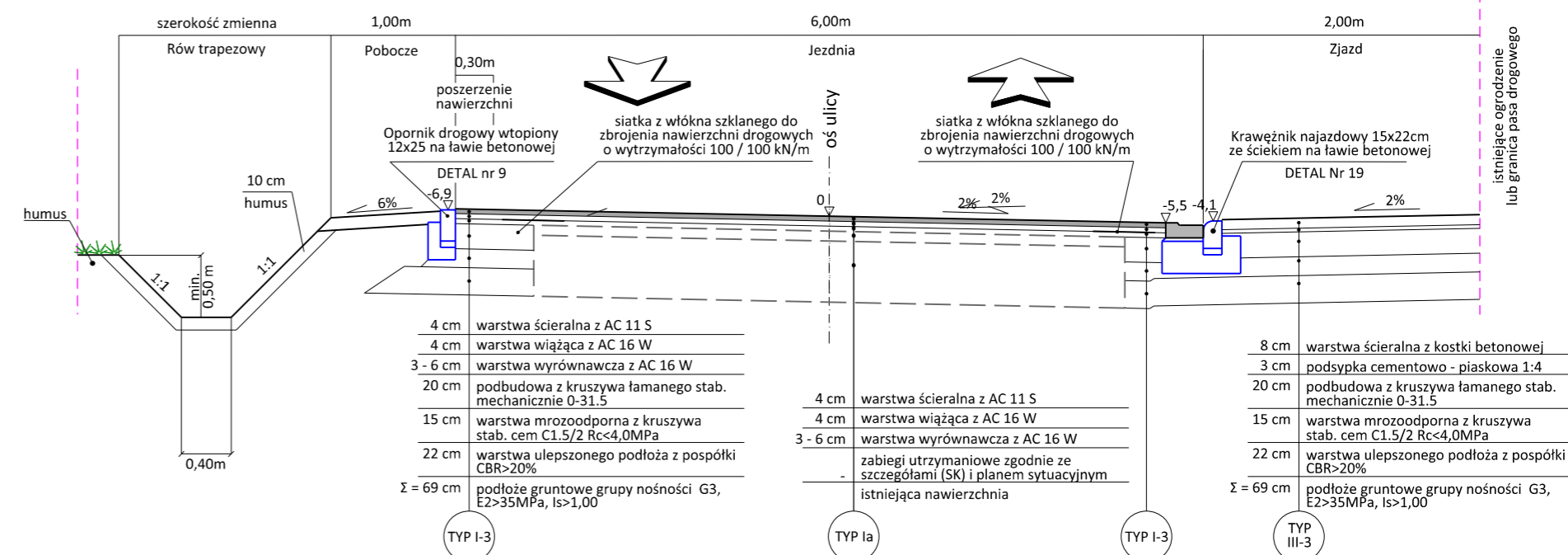


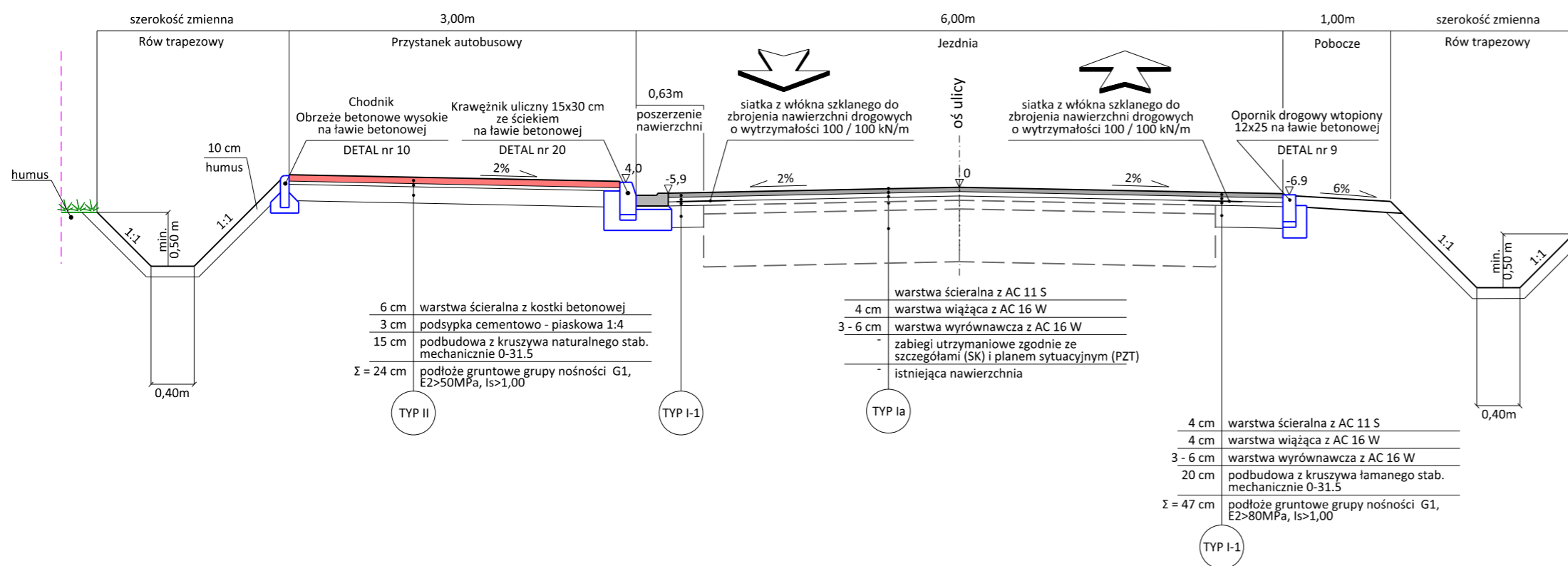
km 0+050,00



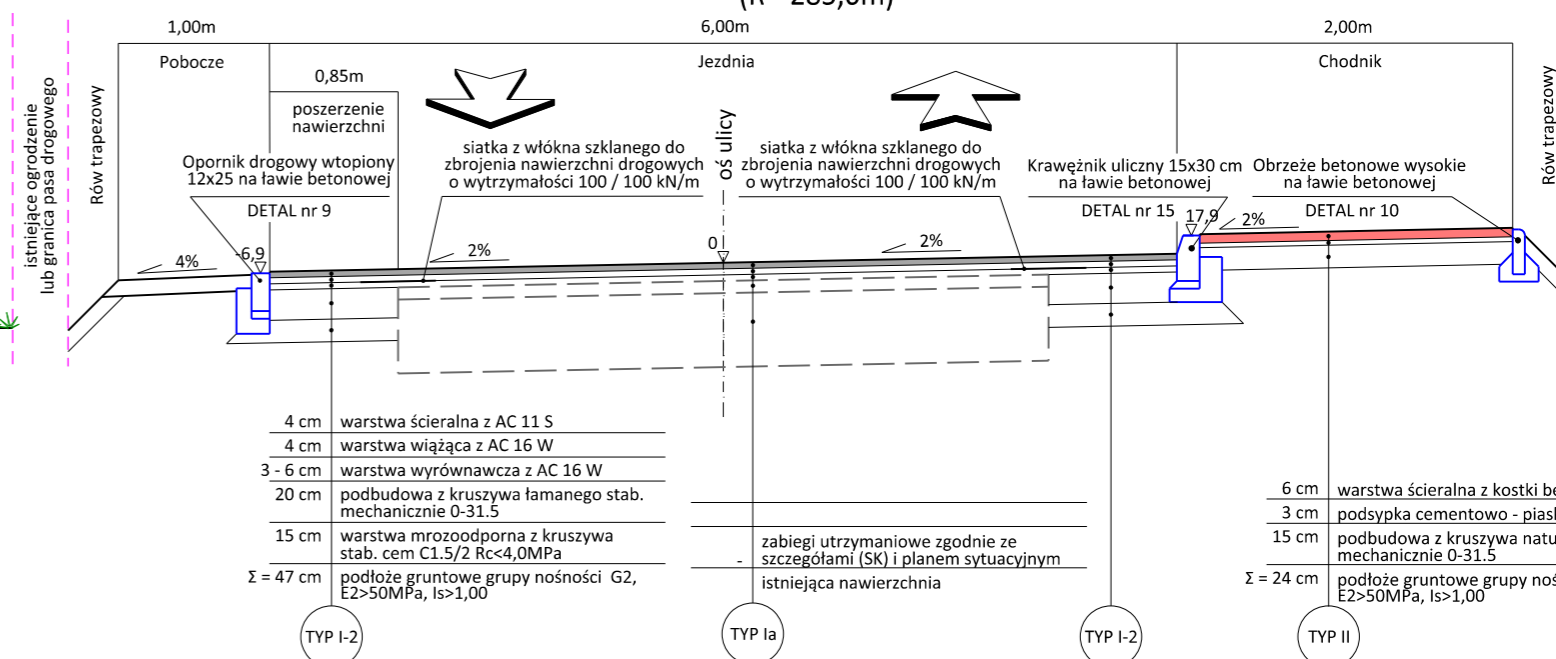
km 0+230,00







km 0+100,00

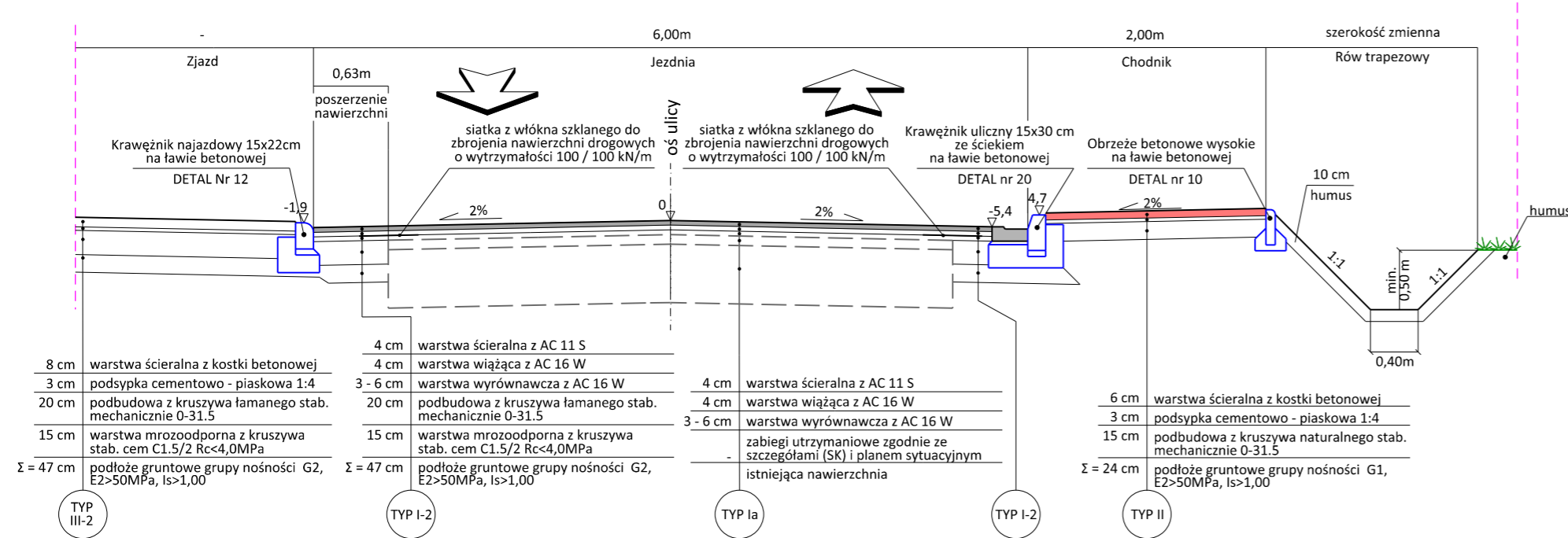


km 0+600,00  
(R=-285,0m)

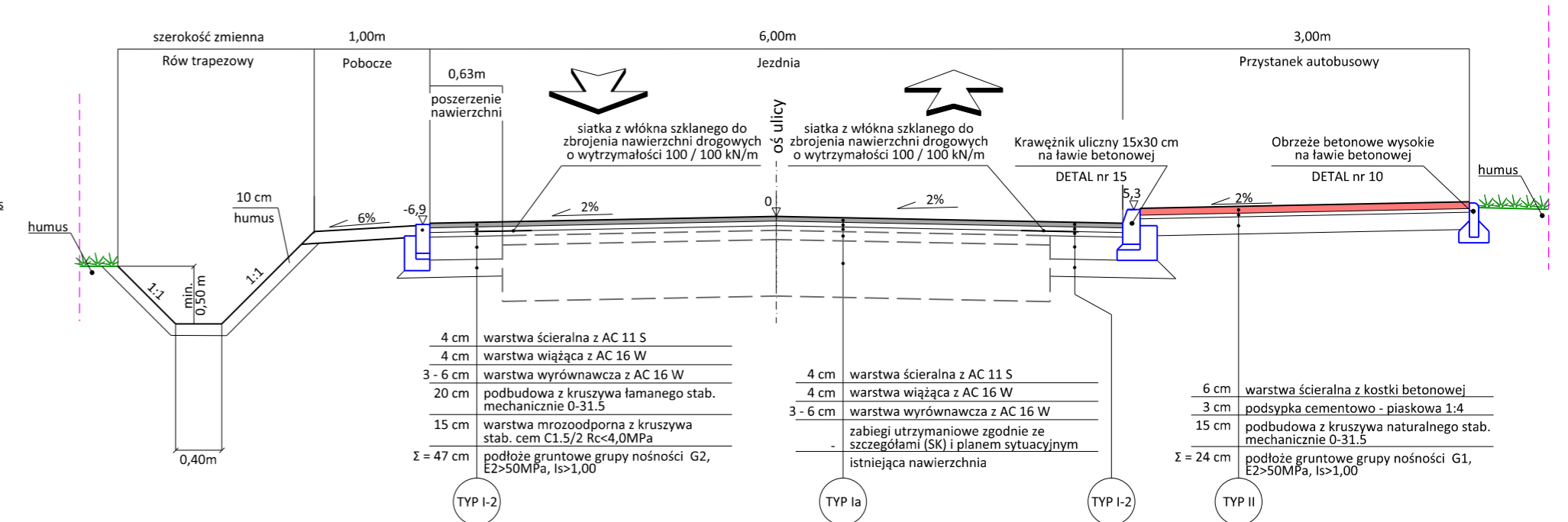


<b>Inwestor:</b>  <b>Starostwo Powiatowe w Grójcu</b> ul. Piłsudskiego 59 05-600 Grójec		<b>Faza projektu:</b> PROJEKT BUDOWLANO - WYKONAWCZY	
<b>Wykonawca:</b>  <b>Biuro Projektów Infrastrukturalnych</b> Krzysztof Suliga, ul. Tęczowa 3/6, 05-270 Marki tel. 791 95 65 51, email: biuro@bpi-ks.pl		<b>Inżynieria ruchu:</b> Projektant: mgr inż. Krzysztof Suliga upr. nr 83/DOS/12	Podpis: 
		Sprawdzający: mgr inż. Bartłomiej Małetka upr. nr MAZ/0405/POD/10	Podpis: 
<b>Inwestycja:</b> PRZEBUDOWA DRÓG POWIATOWYCH NR 1602W WILCZORUDA - MICHRÓW I 1601W PNIEWY - REMBERTÓW		<b>Tom:</b> TOM I	<b>Data:</b> VIII.2017
		<b>Skala rysunku:</b> 1:50	<b>Nr rysunku:</b> PK-1602-01
		<b>Tytuł rysunku:</b> Przekroje konstrukcyjne	

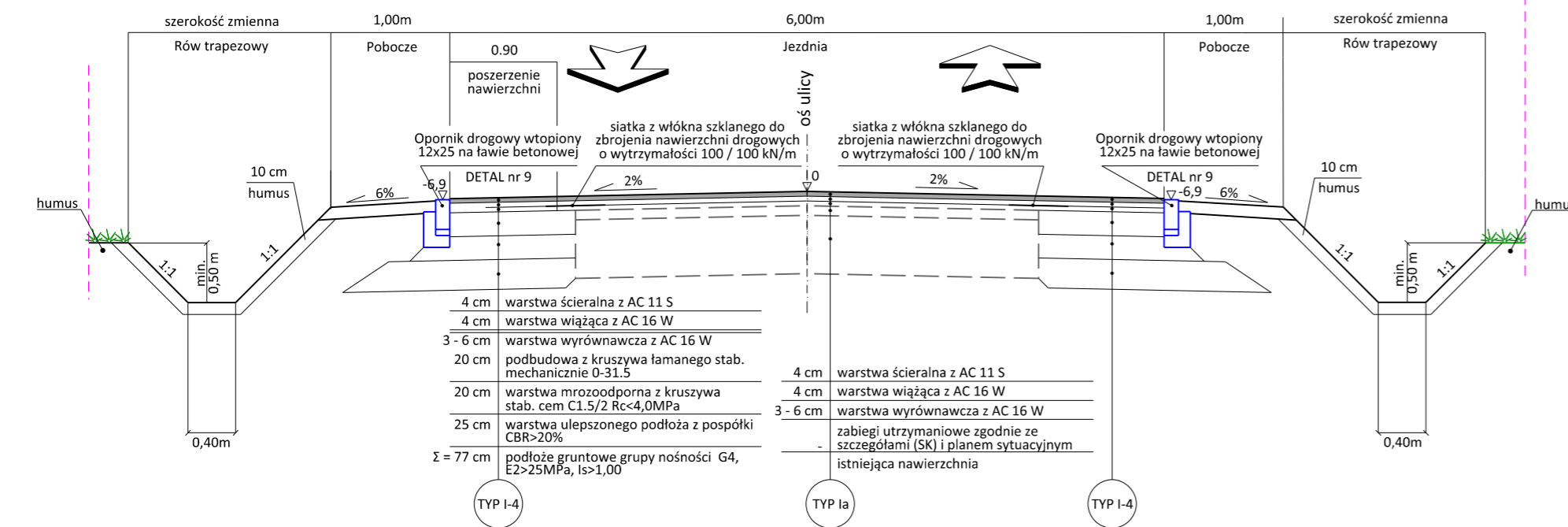
km 0+685,00



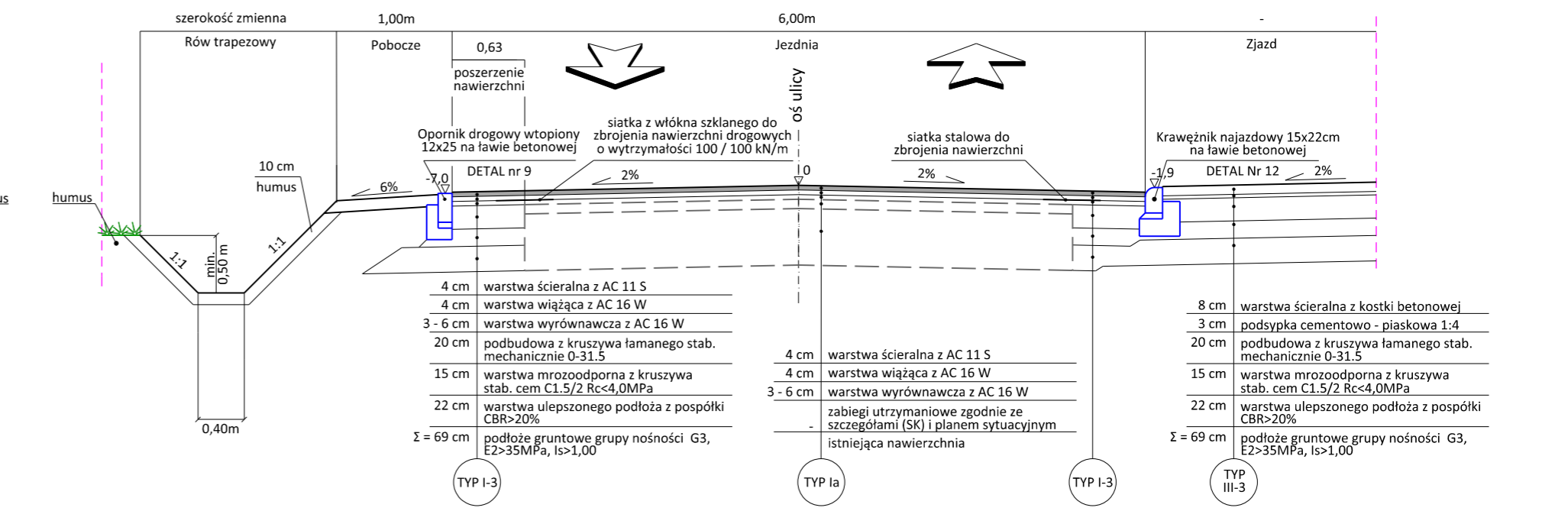
km 1+100,00







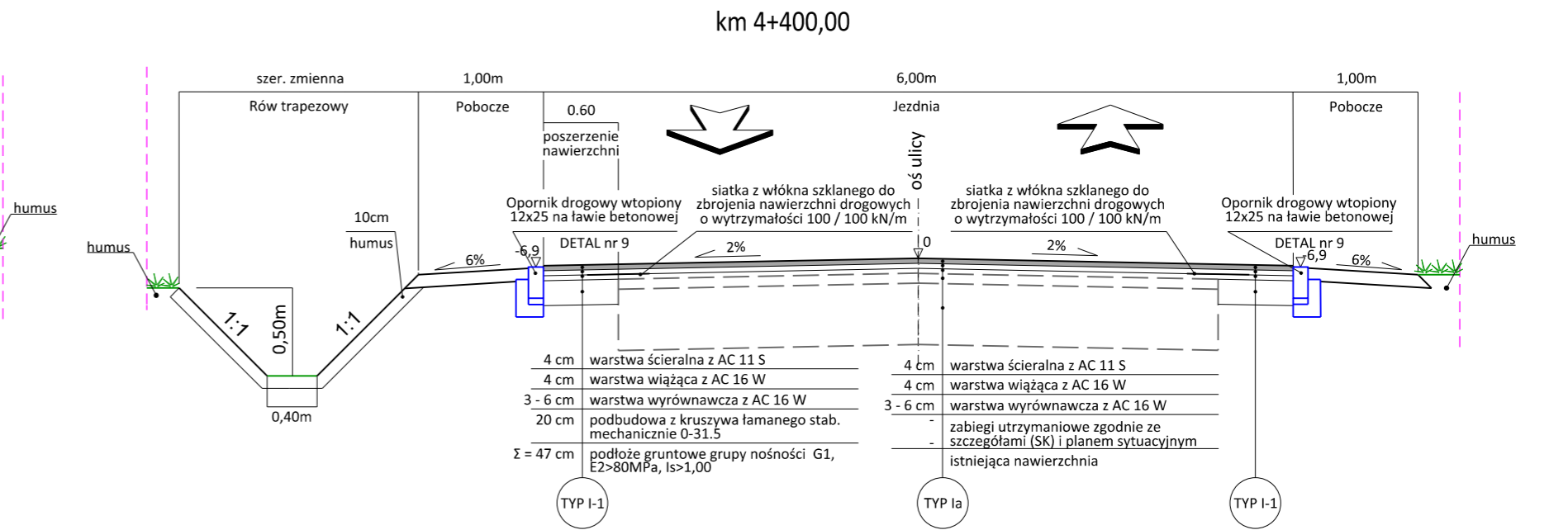
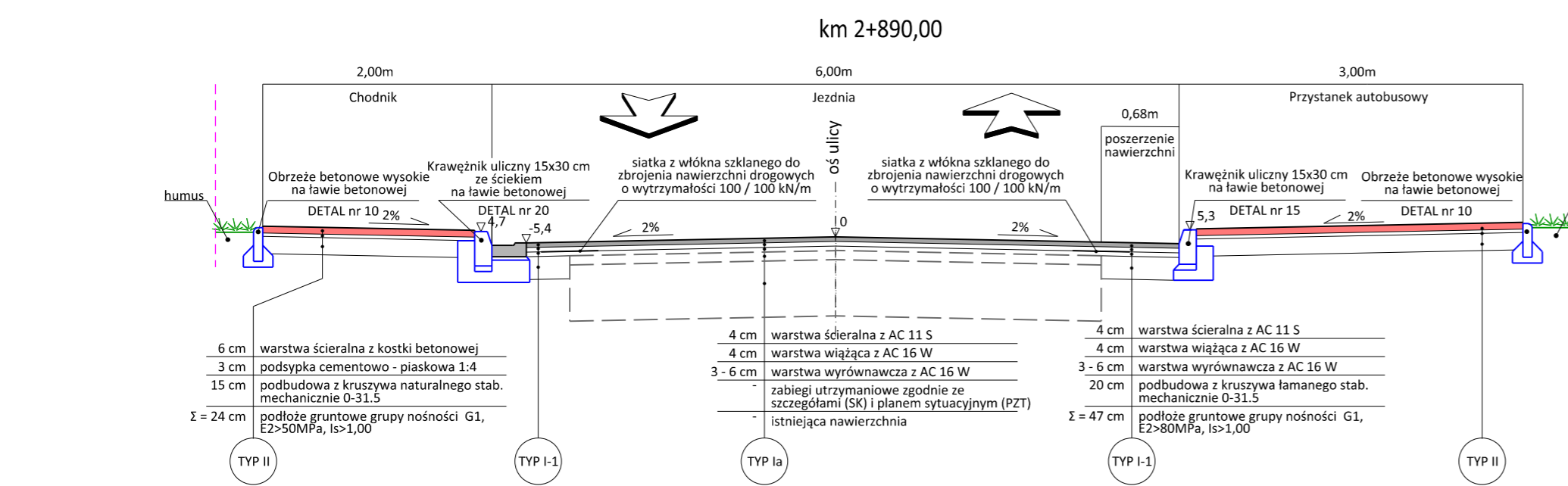
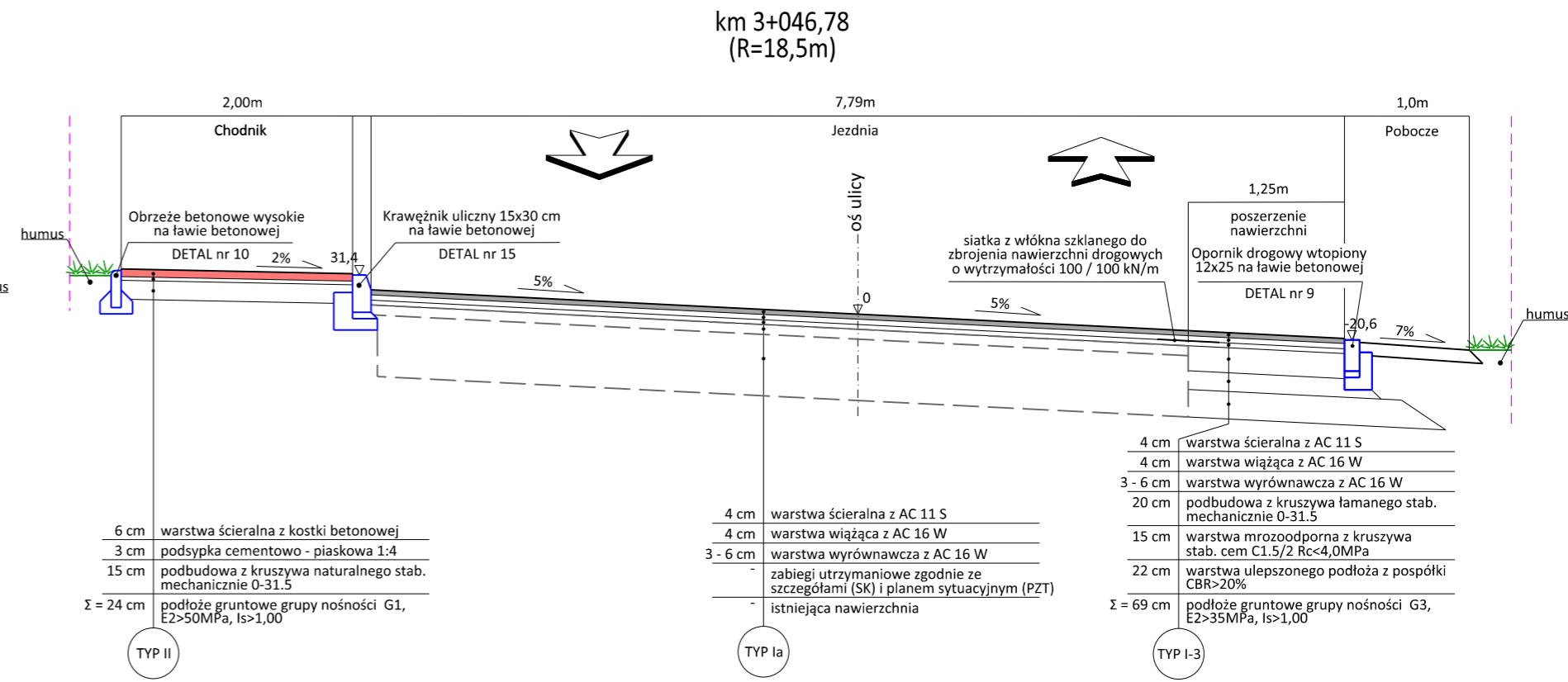
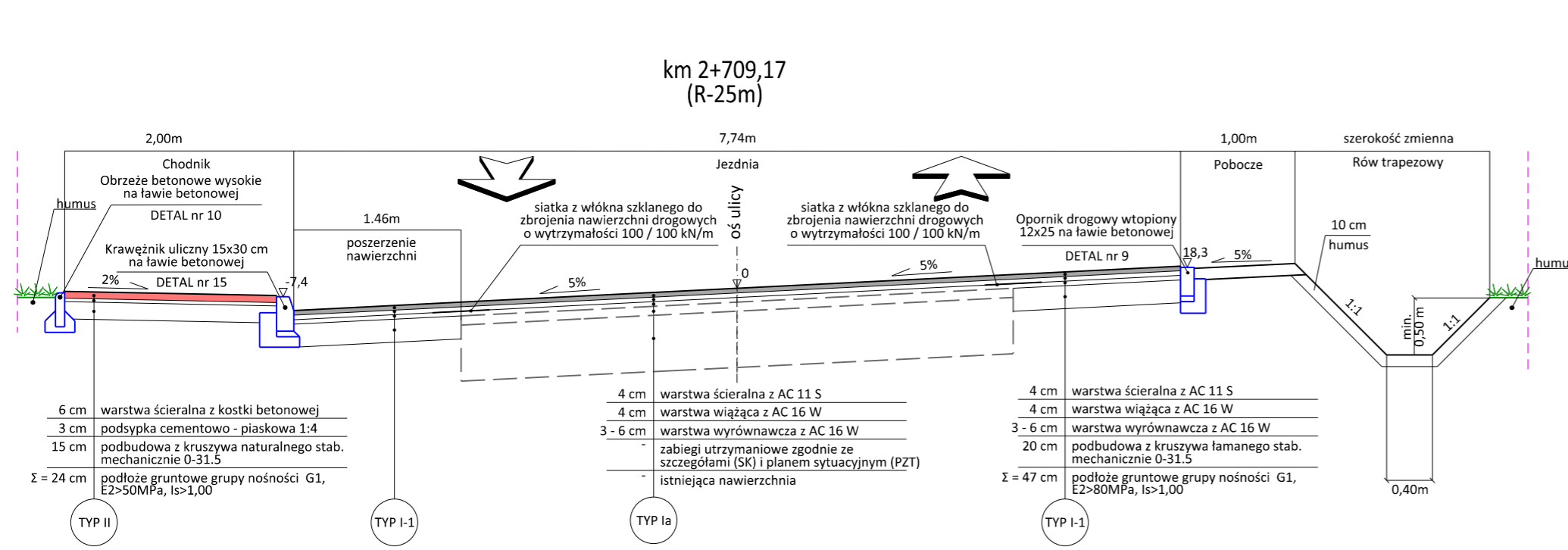
km 0+960,00







km 1+400,00



<b>Investor:</b>  <b>Starostwo Powiatowe w Grójcu</b> ul. Piłsudskiego 59 05-600 Grójec		<b>Faza projektu:</b> PROJEKT BUDOWLANO - WYKONAWCZY	
<b>Wykonawca:</b>  <b>Biuro Projektów Infrastrukturalnych</b> Krzysztof Suliga, ul. Tęczowa 3/6, 05-270 Marki tel. 791 95 65 51, email: biuro@bpi-ks.pl		<b>Inżynieria ruchu:</b> Projektant: mgr inż. Krzysztof Suliga upr. nr 83/DOS/12	Podpis: 
		Sprawdzający: mgr inż. Bartłomiej Małetka upr. nr MAZ/0405/POOD/10	Podpis: 
<b>Investycja:</b> PRZEBUDOWA DRÓG POWIATOWYCH NR 1602W WILCZORUDA - MICHRÓW I 1601W PNIEWY - REMBERTÓW	<b>Tom:</b> TOM I	<b>Skala rysunku:</b> 1:50	<b>Data:</b> VIII.2017
		<b>Tytuł rysunku:</b> Przekroje konstrukcyjne	<b>Nr rysunku:</b> PK-1602-02



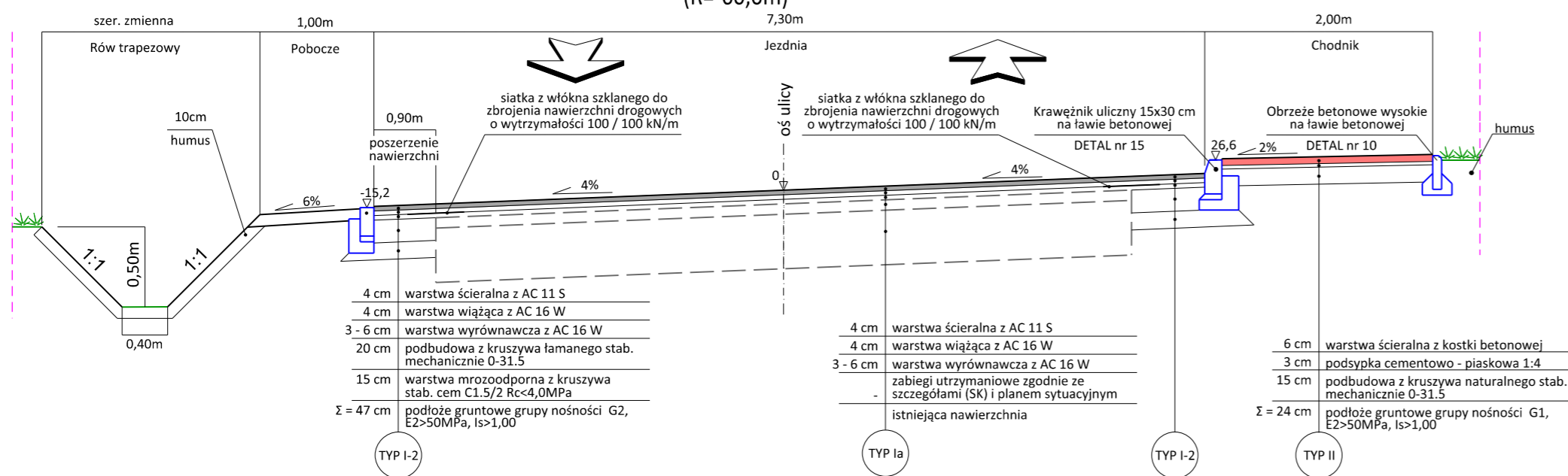
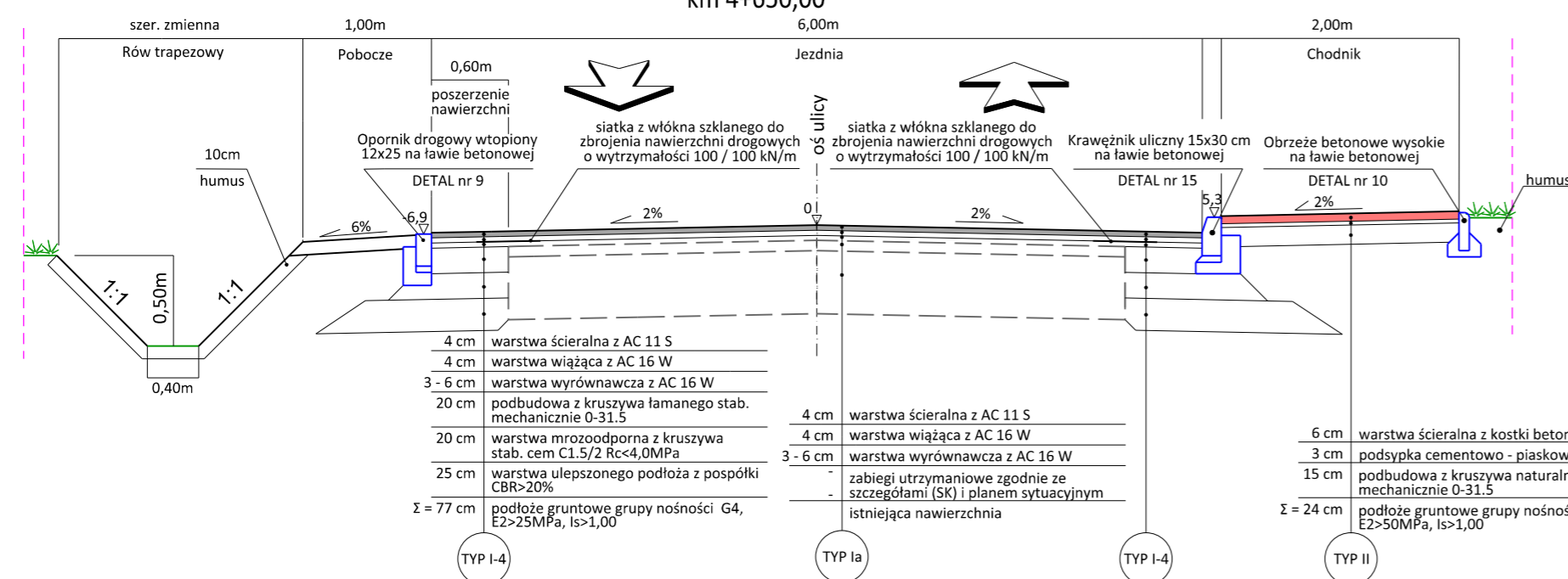
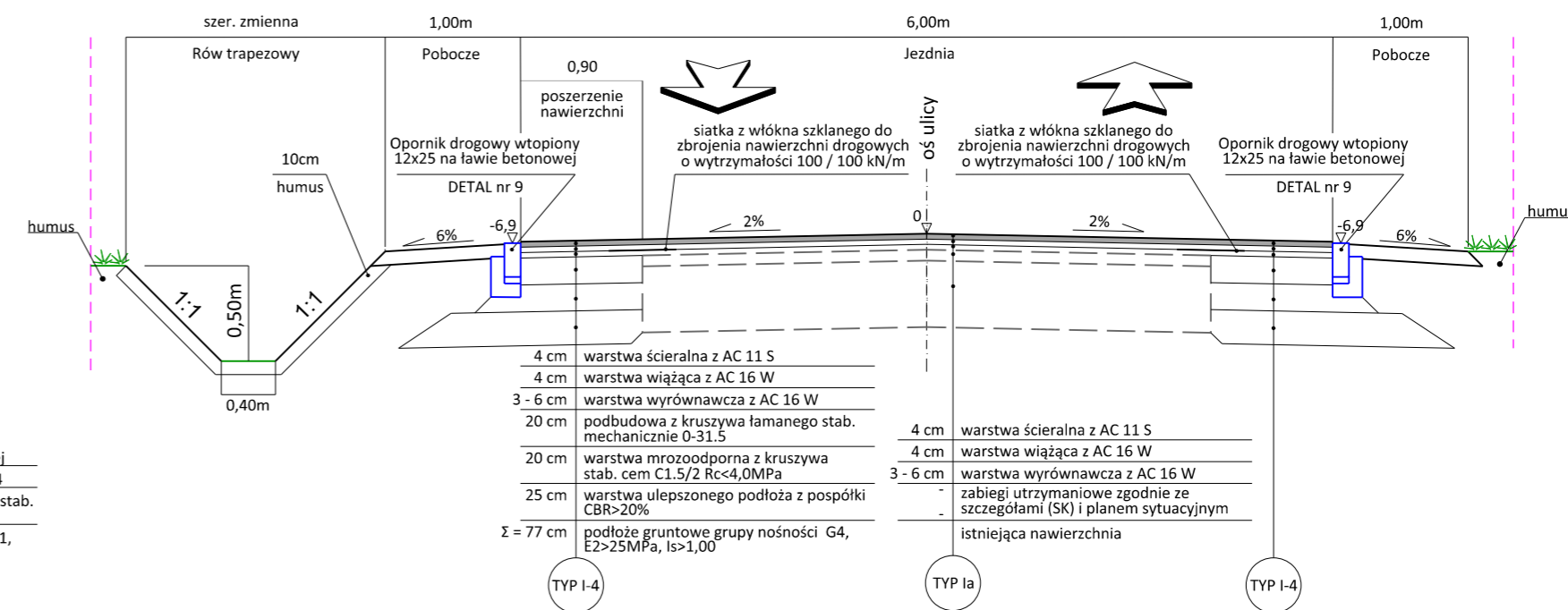
<b>Inwestor:</b>  <b>Starostwo Powiatowe w Grójcu</b> ul. Piłsudskiego 59 05-600 Grójec		<b>Faza projektu:</b> PROJEKT BUDOWLANO - WYKONAWCZY	
<b>Wykonawca:</b>  <b>Biuro Projektów Infrastrukturalnych</b> Krzysztof Suliga, ul. Tęczowa 3/6, 05-270 Marki tel. 791 95 65 51, email: biuro@bpi-ks.pl		<b>Inżynieria ruchu:</b> Projektant: mgr inż. Krzysztof Suliga upr. nr 83/DOS/12	Podpis: 
		Sprawdzający: mgr inż. Bartłomiej Małetka upr. nr MAZ/0405/POOD/10	Podpis: 
<b>Tom:</b>	<b>Skala rysunku:</b>	<b>Data:</b>	
TOM I	1:50	VIII.2017	
<b>Inwestycja:</b>		<b>Tytuł rysunku:</b>	
PRZEBUDOWA DRÓG POWIATOWYCH NR 1602W WILCZORUDA - MICHRÓW I 1601W PNIEWY - REMBERTÓW		Przekroje konstrukcyjne	
		<b>Nr rysunku:</b>	
		PK-1602-04	



km 5+200,00

km 4+650,00


km 4+760,00  
(R=-60,0m)



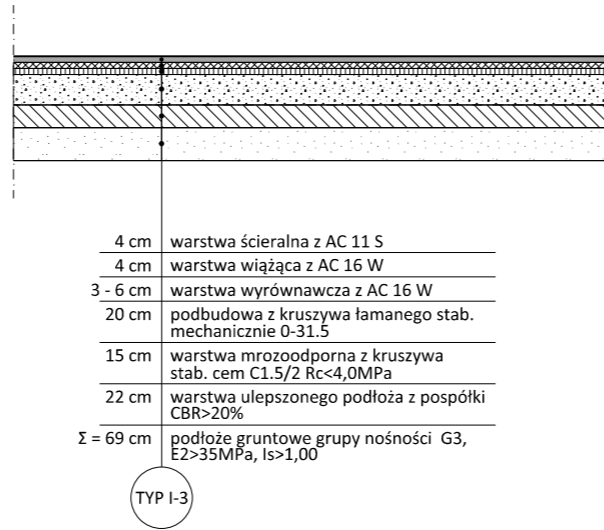
<b>Inwestor:</b>  <b>Starostwo Powiatowe w Grójcu</b> ul. Piłsudskiego 59 05-600 Grójec		<b>Faza projektu:</b> PROJEKT BUDOWLANO - WYKONAWCZY	
<b>Wykonawca:</b>  <b>Biuro Projektów Infrastrukturalnych</b> Krzysztof Suliga, ul. Tęczowa 3/6, 05-270 Marki tel. 791 95 65 51, email: biuro@bpi-ks.pl		<b>Inżynieria ruchu:</b> Projektant: mgr inż. Krzysztof Suliga upr. nr 83/DOS/12	Podpis: 
<b>Inwestycja:</b> PRZEBUDOWA DRÓG POWIATOWYCH NR 1602W WILCZORUDA - MICHRÓW I 1601W PNIEWY - REMBERTÓW		Sprawdzający: mgr inż. Bartłomiej Małetka upr. nr MAZ/0405/POOD/10	Podpis: 
<b>Tom:</b> TOM I		<b>Skala rysunku:</b> 1:50	<b>Data:</b> VIII.2017
<b>Tytuł rysunku:</b> Przekroje konstrukcyjne			<b>Nr rysunku:</b> PK-1602-05

**Konstrukcja poszerzenia nawierzchni dla drogi powiatowej  
1602W (w km od 0+000 do 5+341) oraz  
1601W (w km od 1+350 do 2+300)**

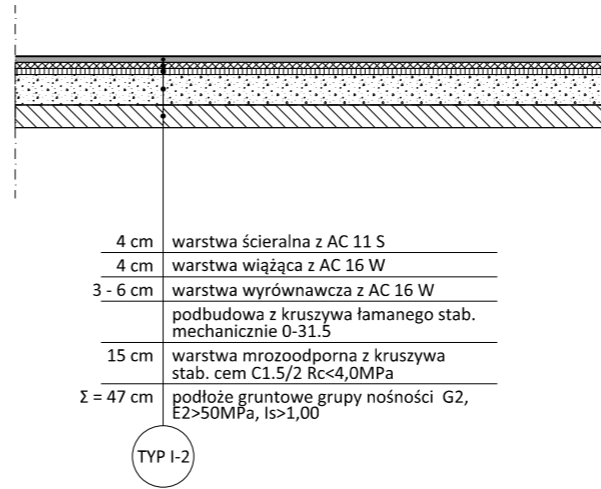
**Konstrukcja poszerzenia nawierzchni na  
gruntach z grupy nośności G4**



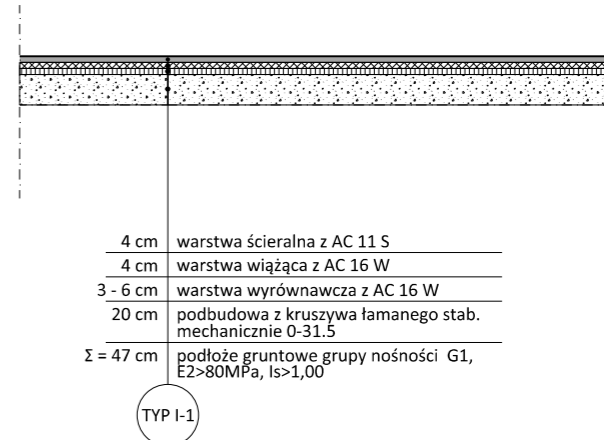
**Konstrukcja poszerzenia nawierzchni na  
gruntach z grupy nośności G3**



**Konstrukcja poszerzenia nawierzchni na  
gruntach z grupy nośności G2**

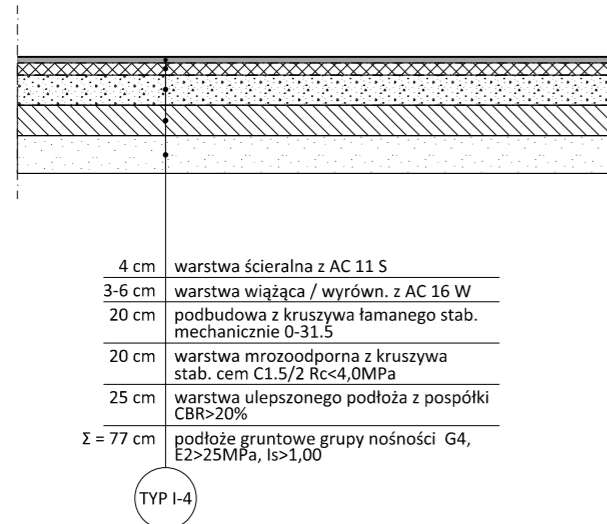


**Konstrukcja poszerzenia nawierzchni na  
gruntach z grupy nośności G1**

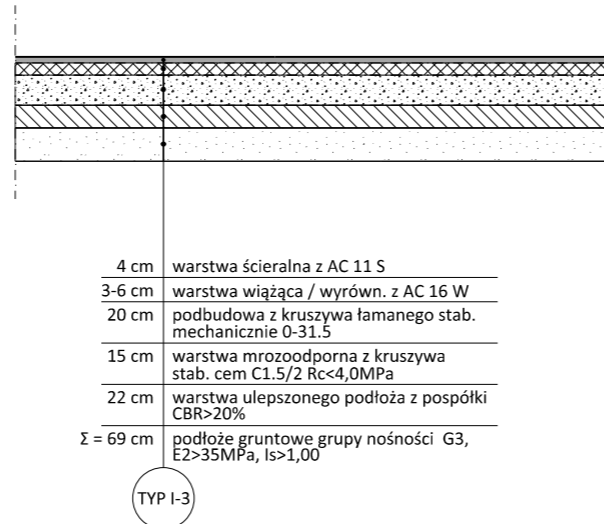


**Konstrukcja poszerzenia nawierzchni dla drogi 1601W  
(w km od 0+000 do 1+350)**

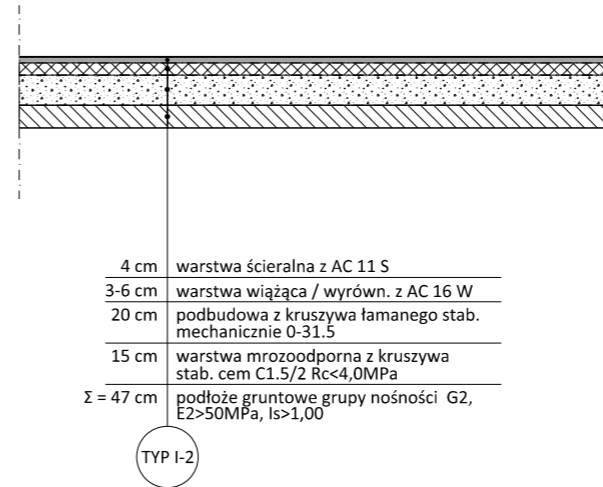
**Konstrukcja poszerzenia nawierzchni na  
gruntach z grupy nośności G4**



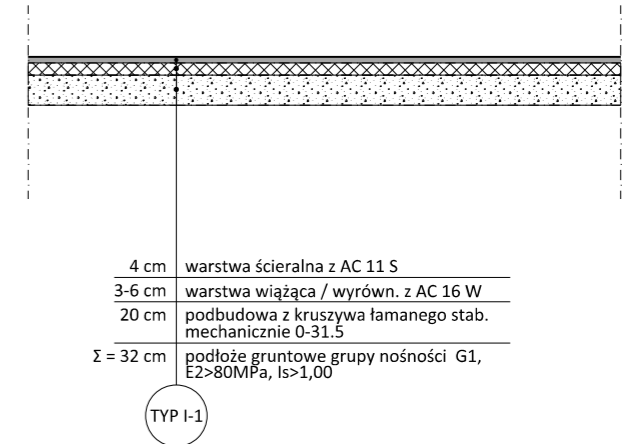
**Konstrukcja poszerzenia nawierzchni na  
gruntach z grupy nośności G3**







**Konstrukcja poszerzenia nawierzchni na  
gruntach z grupy nośności G2**



**Konstrukcja poszerzenia nawierzchni na  
gruntach z grupy nośności G1**



<b>Inwestor:</b>  <b>Starostwo Powiatowe w Grójcu</b> ul. Piłsudskiego 59 05-600 Grójec		<b>Faza projektu:</b> PROJEKT BUDOWLANO - WYKONAWCZY	
<b>Wykonawca:</b>  <b>Biuro Projektów Infrastrukturalnych</b> Krzysztof Suliga, ul. Tęczowa 3/6, 05-270 Marki tel. 791 95 65 51, email: biuro@bpi-ks.pl		<b>Inżynieria ruchu:</b> Projektant: mgr inż. Krzysztof Suliga upr. nr 83/DOS/12	Podpis: 
<b>Inwestycja:</b> PRZEBUDOWA DRÓG POWIATOWYCH NR 1602W WILCZORUDA - MICHRÓW I 1601W PNIEWY - REMBERTÓW		Sprawdzający: mgr inż. Bartłomiej Małetka upr. nr MAZ/0405/POOD/10	Podpis: 
<b>Tom:</b> TOM I		<b>Skala rysunku:</b> 1:50	<b>Data:</b> VIII.2017
<b>Tytuł rysunku:</b> Przekroje konstrukcyjne		<b>Nr rysunku:</b> PK-TYP-01	